



Rheinland-Pfalz

LANDESAMT FÜR UMWELT

# FFH-ALBUM

## Dörsbachtal

FFH 5613-301  
2018



(L. Dörr)





# NSG-(FFH-/ ND-)ALBUM

## Dörsbachtal

### Entwicklung des Gebiets im Zeitraum der Biotopbetreuung (Überblick)

**Schutzgebietsausweisung** Schutzstatus: FFH-Gebiet 5613-301 seit 1998

**Biotopbetreuung seit:** 1996

**Entwicklungsziel:** Erhaltung dieses Landschaftsraumes als Lebensraum seltener, in ihrem Bestand bedrohter Tier- und Pflanzenarten, als Brut-, Rast- oder Überwinterungsgebiet für bestimmte Vogel- und Fischarten sowie aus wissenschaftlichen Gründen.

**Maßnahmenumsetzung:** Seit 2000 Beweidung mit Schafen und Ziegen

**Zustand (früher):** Freizeitnutzung, Verwaldung der Talwiesen

**Bisher erreichtes Ziel:** Offenhaltung der Grünlandbereiche und der Waldsäume, durch extensive Nutzung Verzicht von Düngergaben.



**Ihr Biotopbetreuer im Landkreis  
„Rhein-Lahn Kreis“:**

Beratungsgesellschaft **NATUR**dbR

**Dr. Lukas Dörr**  
**Tel.: 06134-23728**  
**mailto: doerr@bgnatur.de**

### Impressum

Landesamt für Umwelt  
Kaiser-Friedrich-Str.7  
55116 Mainz  
[www.lfu.rlp.de](http://www.lfu.rlp.de)

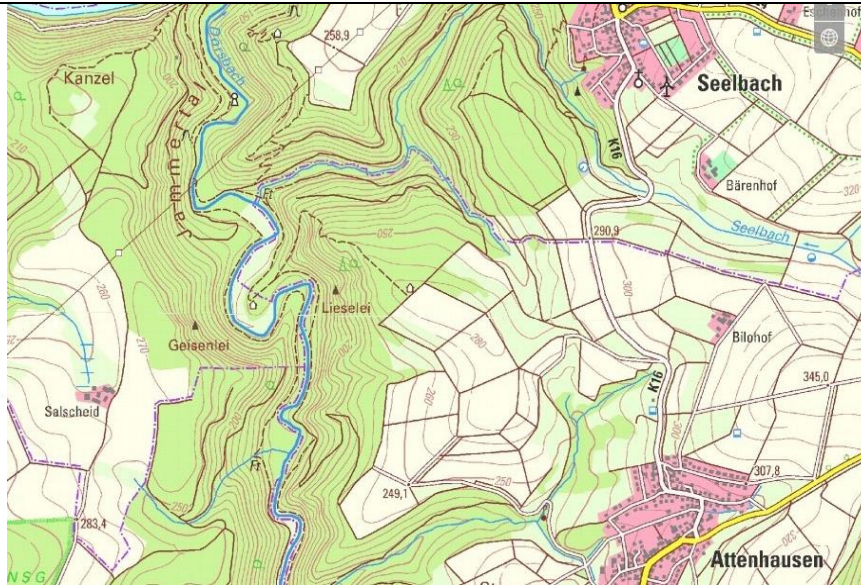
**Fotos:** Dr. Lukas Dörr  
**Text:** Dr. Lukas Dörr  
**Stand:** Dezember 2018,

Lage des FFH-Gebiets  
Dörsbachtal I in der  
Topografischen Karte

© LANIS RLP 2019  
© GeoBasis-DE / LVermGeoRP  
2019

**Legende**

- NSG (Naturschutzgebiete)
- Landesgrenze
- TK 1:25.000 farbig



Luftbild FFH-Gebiet  
Dörsbachtal  
Biotopkataster

© LANIS RLP 2019  
© GeoBasis-DE / LVermGeoRP  
2019

**Legende**

- BT A Wälder
- BT B Kleingehölze
- BT C Moore, Sümpfe
- BT D Heiden, Trockenrasen
- BT E Grünland
- BT F Gewässer
- BT G Gesteinsbiotop
- BT H Weitere, anthropogen bedingte Biotope
- BT K Saum bzw. linienförmige Hochstaudenflur
- BT L Anuellenfluren, flächenhafte Hochstaudenflure
- BT V Verkehrs- und Wirtschaftswege
- BT W Kleinstrukturen der freien



Luftbild FFH-Gebiet  
Dörsbachtal  
Maßnahmen

© LANIS RLP 2019  
© GeoBasis-DE / LVermGeoRP  
2019


**Hellblau = Maßnahmefläche**





FFH-Gebiet Dörsbachtal  
Dörsbach mit  
Ufervegetation

**(L. Dörr, 2018)**



FFH-Gebiet Dörsbachtal  
Dörsbach im Wald

**(L. Dörr, 2018)**



FFH-Gebiet Dörsbachtal  
Stollenmund im  
Schiefergestein am Ufer

**(L. Dörr, 2018)**

---

FFH-Gebiet Dörsbachtal  
ein Aspekt der Farn-  
bestände in Ufernähe

(L. Dörr, 2018)



---

FFH-Gebiet Dörsbachtal  
Nördliche Talwiese,  
Sommeraspekt


(L. Dörr 2018)



---

FFH-Gebiet Dörsbachtal  
Waldsaum und  
Ufervegetation

(L. Dörr, 2018)





FFH-Gebiet Dörsbachtal  
mittlere Talwiese im  
Sommer vor der  
Beweidung

**(L. Dörr, 2018)**



FFH-Gebiet Dörsbachtal  
Aspekt des Dörsbachs  
mit Flachwasserbe-  
reichen

**(L. Dörr, 2018)**



FFH-Gebiet Dörsbachtal  
Hirschzungenfarn

**(L. Dörr, 2018)**

---

FFH-Gebiet Dörsbachtal  
kleine Talwiese

(L. Dörr, 2018)



---

FFH-Gebiet Dörsbachtal  
Tagpfauenauge auf  
Brennnessel

(L. Dörr 2018)



---

FFH-Gebiet Dörsbachtal  
Aspekt der südlichen  
Talwiese

(L. Dörr 2018)







FFH-Gebiet Dörsbachtal  
C-Falter am Waldsaum

(L. Dörr, 2018)



FFH-Gebiet Dörsbachtal  
Blaufügel-Prachtlibelle

(L. Dörr, 2018)



FFH-Gebiet Dörsbachtal  
Eisvogel spec.

(L.Dörr, 2018)

Biotoptypische und seltene Arten

Pflanzenarten:

- Buchen
- Weiden
- Esche
- Eichen
- Pfaffenhütchen
- Hirschzungenfarn

Tierarten:

- Buntspecht
- Grünspecht
- Schwarzspecht
- Mittelspecht
- C-Faltet
- Tagpfauenauge
- Kaisermantel
- Blauflügel-Prachtlibelle
- Gebänderte-Prachtlibelle
- Ringelnatter
- Grünfrosch