

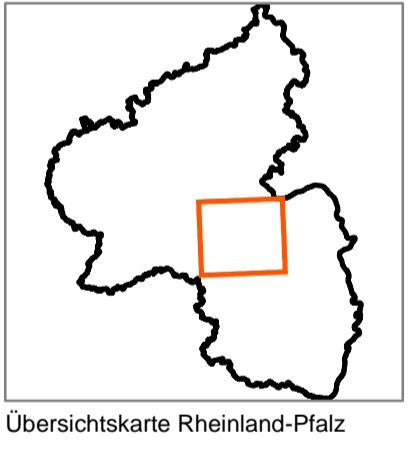


-  Vogelschutzgebiet VSG Nahetal
-  Schwarzstorch Revier (GRUNWALD 20xx)

Naturraum:
 Nordpfälzer Bergland
 Oberes Nahebergland
 Soonwaldvorstufe
 Sobernheimer Talweitung
 Rheinhesisches Tafel- und Hügelland
 Untere Naheebene
 Soonwald
 Simmerer Mulde



Grundlagenkarte zum Bewirtschaftungsplan
 VSG 6210-401 Nahetal




Auftraggeber:
 Struktur- und Genehmigungsdirektion
 (SGD) Nord

Projektbüro:
 Büro für Faunistik und Landschaftsökologie
 Gustav-Stresemann-Str.8
 55411 Bingen am Rhein



Hinweise zur Planerstellung: Dipl.-Ing. (FH) Vanessa Korn, 04.01.2016
 Datum der letzten Bearbeitung: 23.11.2016



Quelle der Geobasisdaten:
 Landesamt für Vermessung und Geobasisinformation © 2015

Koordinatensystem: ETRS 1989 UTM, Zone 32N
 Datum: ETRS 1989