





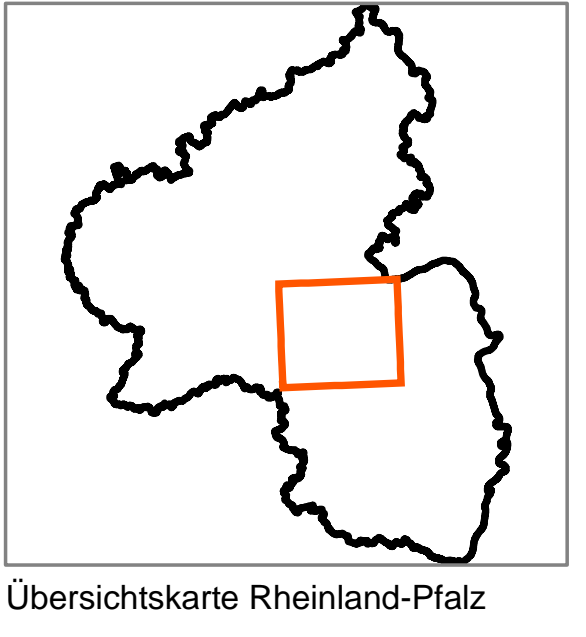




-  Vogelschutzgebiet VSG Nahetal
-  Fauna-Flora-Habitat-Gebiete (FFH)
-  Landschaftsschutzgebiete
-  Naturparke
-  Naturschutzgebiete
-  Stadt

Naturraum:  
 Nordpfälzer Bergland  
 Oberes Nahebergland  
 Soonwaldvorstufe  
 Sobernheimer Talweitung  
 Rheinhesisches Tafel- und Hügelland  
 Untere Naheebene  
 Soonwald  
 Simmerer Mulde



**Grundlagenkarte zum Bewirtschaftungsplan**  
 VSG 6210-401 Nahetal

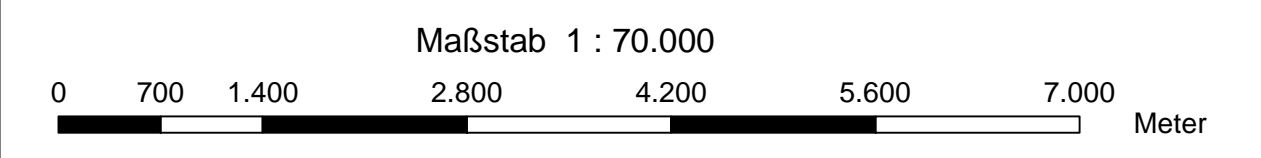


Auftraggeber:  
 Struktur- und Genehmigungsdirektion  
 (SGD) Nord

Projektbüro:  
 Büro für Faunistik und Landschaftsökologie  
 Gustav-Stresemann-Str.8  
 55411 Bingen am Rhein  
 Hinweise zur Planerstellung: Dipl.-Ing. (FH) Vanessa Korn, 04.01.2016



Datum der letzten Bearbeitung: 31.01.2017



Quelle der Geobasisdaten:  
 Landesamt für Vermessung und Geobasisinformation © 2015

Koordinatensystem: ETRS 1989 UTM Zone 32N  
 Datum: ETRS 1989