







-  4010 Feuchte Heidegebiete
-  6230 Borstgrasrasen*
-  6430 Feuchte Hochstaudenfluren
-  7140 Übergangs- und Schwingrasenmoore
-  8210 Kalkfelsen mit Felsspatenvegetation
-  9110 Hainsimsen-Buchenwälder
-  9130 Waldmeister-Buchenwälder
-  9150 Orchideen-Buchenwälder
-  9180 Schlucht- und Hangmischwälder*
-  91E0 Erlen- und Eschenauenwälder (Weichholzaunenwälder)*

* prioritärer Lebensraumtyp


Erhaltungszustand:

- A = hervorragend
- B = gut
- C = mittel bis schlecht

FFH-Arten

-  Bechsteinfledermaus

Natura 2000-Gebiete

-  Fauna-Flora-Habitat-Gebiet (FFH)

Naturraum:
Vulkaneifel



Grundlagenkarte zum Bewirtschaftungsplan

FFH 5705-301 - Duppacher Rücken



Struktur- und Genehmigungsdirektion Nord
Auftraggeber:
Struktur- und Genehmigungsdirektion (SGD) Nord

AG Vulkaneifel
bnl
Gerd Ostermann
Susanne Venz
Torsten Weber
Bahnhofstr. 20
54487 Birgel



Visenda GmbH
Birger Führ
Dr. Harald Fuchs
Am Bendersbach 19
54518 Heckenmünster

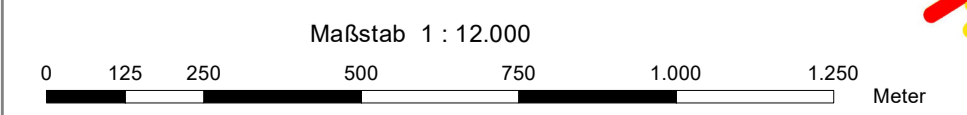


Plan erstellt von Birger Führ, 30.10.2011
Datum der letzten Bearbeitung: 20.07.2017



EUROPÄISCHE UNION
Europäischer Landwirtschaftsfonds für die
Entwicklung des ländlichen Raums: Hier investiert
Europa in die ländlichen Gebiete

Dieser Bewirtschaftungsplan wird im Rahmen des
Entwicklungsprogramms PAUL unter Beteiligung der
Europäischen Union und des Landes Rheinland-Pfalz,
vertreten durch das Ministerium für Umwelt, Landwirtschaft,
Ernährung, Weinbau und Forsten, durchgeführt.



Quelle der Geobasisdaten:
Vermessungs- und Katasterverwaltung Rheinland-Pfalz (c) - 01/2009

Koordinatensystem: ETRS 1989 UTM Zone 32N
Projektion: Transverse Mercator
Datum: ETRS 1989