



- ### Ziel- und Maßnahmenräume
- Typ 1 Betrachtungsebene: großräumig
Sicherungsbedarf: hoch
Bedeutung: hoch
Maßnahmenkategorie: Erhaltung
 - Typ 3 Betrachtungsebene: großräumig
Sicherungsbedarf: optional
Bedeutung: mittel
Maßnahmenkategorie: Verbesserung

- ### Ziel-Lebensraumtypen (FFH)
- 3260 Fließgewässer mit flutender Wasservegetation
 - 6410 Pfeifengraswiesen
 - 6430 Feuchte Hochstaudenfluren
 - 6510 Flachland-Mähwiesen
 - 9110 Hainsimsen-Buchenwälder
 - 91E0* Erlen- und Eschenauenwälder (Weichholzaunenwälder)*
- * prioritäre Lebensraumtypen

- ### Zielrichtung der Maßnahmen Ziel-Arten (FFH)
- F = Wald (Forst)
O = landwirtschaftlich genutztes Offenland
- Der Zielraum Z001 umfasst das Gesamtgebiet und wurden in der Karte nicht flächig abgegrenzt.
- Bachneunauge
 - Gemeine Flussmuschel
 - Groppe
- Die Art Flussperlmuschel kommt in dem Gebiet vor. Aus Artenschutzgründen wird auf eine Darstellung in der Karte verzichtet.


Maßnahmen

Maßnahme	Werte	Beschreibung
Keine Maßnahmen / Beibehaltung der Nutzung	0.0	Beschreibung siehe Text
Grundlegend Individuelles	1.0	Individuelles - Besonderheiten - Sonstiges
Grundlegende Nutzungsänderung	2.6	(Neu)Aufnahme alter oder neuer besonderer Landnutzungsformen
Im Grünland	3.0	Individuelles - Besonderheiten - Sonstiges
	3.1	Mahd
	3.7	Extensivierung (auf Teilflächen)
Landschaftsstrukturen+Planung Kulturlandschaft allgemein	8.4	Prozessschutz / "Verwilderung"
Gewässerrenaturierung in Abstimmung mit der Wasserwirtschaft	9.1	Wasserqualität
	9.5	Durchgängigkeit
	9.9	Gewässer (und/oder Uferbereich) sich selbst überlassen / Prozessschutz
Im Wald als Lebensraum	13.1	Naturnahe Waldwirtschaft
	13.5	lebensraumtypische Waldgesellschaft
	13.7	Altholzanteile erhöhen
	13.9	Totholzanteile erhöhen
	13.12	schonende Waldbewirtschaftung
	13.15	Zulassen natürlicher Entwicklung
Natürliche Prozesse/Sukzession /Wildnisentwicklung (auch kleinflächig oder zeitweilig) im Offenland und an Gewässern	15.0	Individuelles - Besonderheiten - Sonstiges
Spezieller Artenschutz	17.7	Mollusken

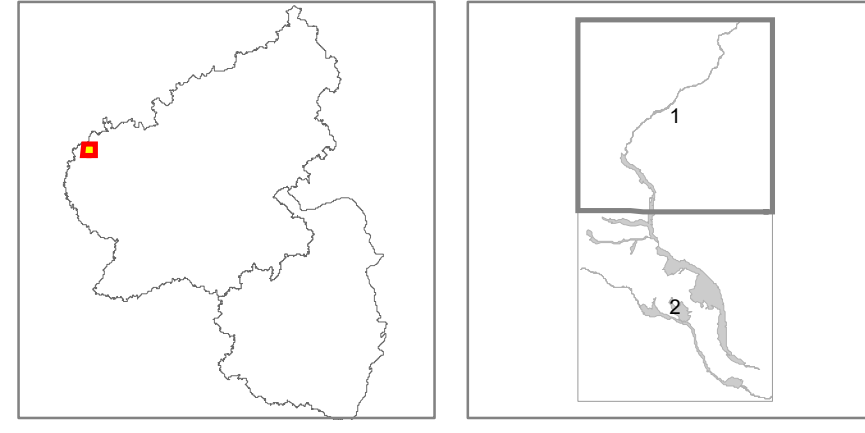
Natura 2000 - Gebiete

Fauna-Flora-Habitat-Gebiet (FFH)

Naturraum:
Westifel




Übersichtskarte Rheinland-Pfalz



Teilkarten des BWP: Blatt 01 von 2

Maßnahmenkarte zum Bewirtschaftungsplan

FFH 5803-301 - Aif- und Bierbach




STRUKTUR- UND GENEHMIGUNGSDIREKTION NORD

Auftraggeber:
Struktur- und Genehmigungsdirektion (SGD Nord)


Projektbüro:
weluga Umweltplanung
Weber, Ludwig, Galhoff & Partner
Ewaldstraße 14, 44789 Bochum

Bearbeitet: C. Katzenmeier, 12.2011
Geprüft: D. Ludwig, 12.2011
Gezeichnet: J. Swider, 12.2011
Datum der letzten Bearbeitung: 27.07.2016

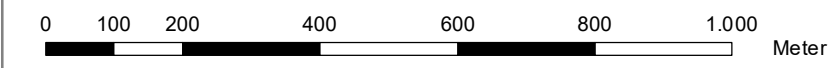


EUROPÄISCHE UNION
Europäischer Landwirtschaftsfonds für die Entwicklung des ländlichen Raums. Hier investiert Europa in die ländlichen Gebiete

Dieser Bewirtschaftungsplan wird im Rahmen des Entwicklungsprogramms PAUL unter Beteiligung der Europäischen Union und dem Land Rheinland-Pfalz, vertreten durch das Ministerium für Umwelt, Landwirtschaft, Ernährung, Weinbau und Forsten, durchgeführt.



Maßstab 1 : 11.000



0 100 200 400 600 800 1000 Meter

Quelle der Geobasisdaten:
Vermessungs- und Katasterverwaltung Rheinland-Pfalz (c) - 01/2009

Koordinatensystem: ETRS 1989 UTM Zone 32N
 Projektion: Transverse Mercator
 Datum: ETRS 1989