



NSG-ALBUM

Vogelwoog-Schmalzwoog

NSG 312-188



(K. Peerenboom)

NSG-ALBUM

Vogelwoog - Schmalzwoog

Entwicklung des Naturschutzgebiets im Zeitraum der Biotopbetreuung (Überblick)

NSG-Ausweisung:	11.03.1996
Biotopbetreuung seit:	01.09.2007 Büro Gutschker-Dongus, K. Peerenboom
Entwicklungsziel:	Wiesen, Wälder mit Fließ- und Stillgewässern, Röhrichte und Seggenriede, Flach-, Zwischen- und Hochmoor-Standorte, Feucht- und Nasswiesen, Wiesenbrachen, Sandrasen, Borstgrasrasen und Zwergstrauchheiden, Moorheiden, Bruchwälder.
Maßnahmenumsetzung:	Mahd, Bekämpfung des Staudenknöterichs, Entfernung aufkommender Gehölze, Mulchen, Speisung des Gebiets mit Brunnenwasser
Zustand (früher):	(2009) Freizeitnutzung, Störzeiger (Staudenknöterich)
Bisher erreichtes Ziel:	(2011): Fließ-, Stillgewässer, Röhrichte, Seggenriede, Moore, Feucht- und Nasswiesen und weitere Lebensräume für seltene und bedrohte Pflanzen- und Tierarten.



**Ihre Biotopbetreuerin im Landkreis
„Kaiserslautern“:**

Katinka Peerenboom

Tel: 06755-96936-21

mailto: katinka.peerenboom@gutschker-dongus.de

Impressum

Landesamt für Umwelt, Wasserwirtschaft und Gewerbeaufsicht Rheinland-Pfalz

Kaiser-Friedrich-Str.7

55116 Mainz

www.luwg.rlp.de




Fotos: K. Peerenboom, S. Gehrlein (UNB Stadt Kaiserslautern)

Text: Auszüge aus der Rechtsverordnung über das NSG „Vogelwoog - Schmalzwoog“

Stand: September 2011

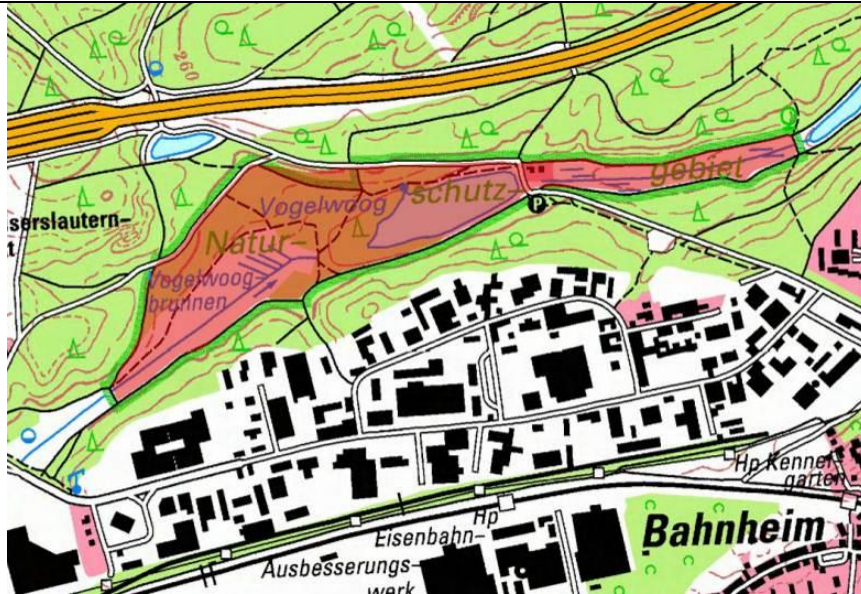
Vogelwoog - Schmalzwoog, Lage

Legende:

-  NSG (Naturschutzgebiete)
-  Landesgrenze
-  TK 1:25.000 farbig








(LANIS*)

*)http://map1.naturschutz.rlp.de/mapserver_lanis/



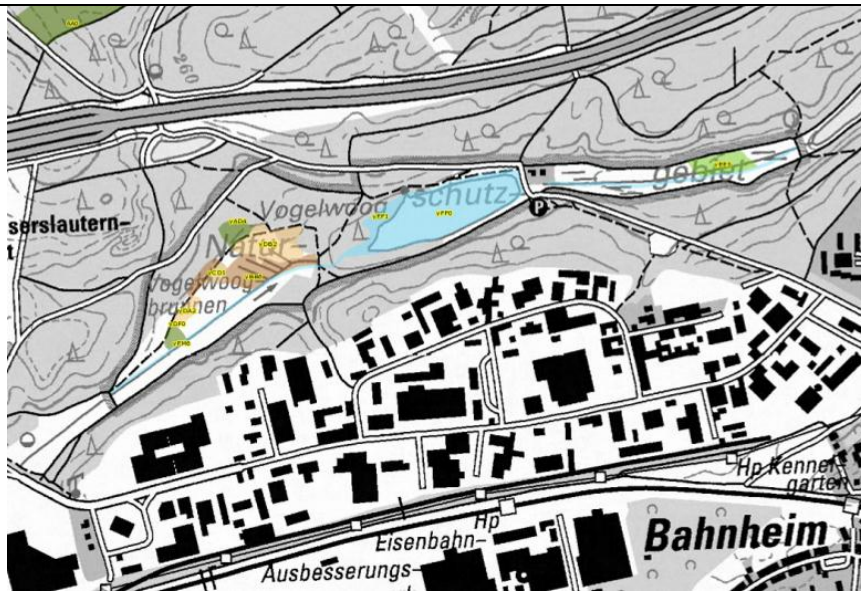
Vogelwoog - Schmalzwoog, Biotopkataster

Legende:

-  BT A Wälder
-  BT B Kleingehölze
-  BT C Moore, Sümpfe
-  BT E Grünland
-  BT F Gewässer
-  Landesgrenze
-  TK 1:25.000 grau


(LANIS*)

*)http://map1.naturschutz.rlp.de/mapserver_lanis/



Vogelwoog - Schmalzwoog, Vertrags- und Maßnahmenflächen

Legende:

-  MAS (Maßnahmen)

(LANIS*)

*)http://map1.naturschutz.rlp.de/mapserver_lanis/





Vogelwoog, Blick von der
Verlandungszone in
Richtung Damm

(K. Peerenboom 2009)



Vogelwoog: Wasser
wurde abgelassen zur
Reparatur des Damms

**(Gehrlein, UNB Stadt
Kaiserslautern 2009)**



Problem mit der
Freizeitnutzung am
Vogelwoog

(K. Peerenboom 2009)

Aufkommende
Traubenkirsche (*Prunus
serotina*)

(K. Peerenboom 2009)



Pfeifengraswiese,
Schmalzwoog, Zustand
vor Brand, Aufnahme im
März

(K. Peerenboom 2009)



Pfeifengraswiese,
Schmalzwoog nach einem
versehentlichen Brand,
Aufnahme im April

(K. Peerenboom 2009)





Pfeifengraswiese,
Schmalzwoog nach einem
versehentlichen Brand

(K. Peerenboom 2009)



Schmalzwoog nach einem
versehentlichen Brand,
angebrannte Kiefer

(K. Peerenboom 2009)



Schmalzwoog nach einem
versehentlichen Brand,
vertrocknetes Torfmoos
(*Sphagnum* sp.)

(K. Peerenboom 2009)

Vogelwoog –
Schmalzwoog, Beseitigung
des Staudenknöterichs
(*Fallopia* sp.)

(K. Peerenboom 2009)



Vogelwoog –
Schmalzwoog, Beseitigung
des Staudenknöterichs
(*Fallopia* sp.)

(K. Peerenboom 2009)



Blühaspekt von Wollgras
im Bereich Schmalzwoog

(K. Peerenboom, 2009)





Schmalzwoog,
Schmalblättriges Wollgras
(*Eriophorum
angustifolium*)

(K. Peerenboom 2009)



Schmalzwoog,
Mittlerer Sonnentau
(*Drosera intermedia*)

(K. Peerenboom 2009)



Schmalzwoog,
Leberblümchen
(*Hepatica nobilis*)

(K. Peerenboom 2010)